ALLEGATO “A”

Documentazione catastale reperita presso il N.C.T. ed il N.C.E.U.

1. Estratto di mappa catastale p.lla 233
2. Planimetria catastale p.lla 233 sub 1
3. Visura storica NCEU p.lla 233 sub 1
4. Planimetria catastale p.lla 233 sub 2
5. Visura storica NCEU p.lla 233 sub 2
6. Visura storica NCEU p.lla 233 sub 4

Scala originale: 1:1000
Dimensione cornice: 267.000 x 189.000 metri

22-Mag-2019 10:23:14
Prot. n. T76550/2019

Comune: PASTORANO
Foglio: 16

1 Particella: 231

MINISTERO DELLE FINANZE
DIREZIONE GENERALE DEL CATASTO E DEI SERVIZI TECNICI ERARIALI

Tav. 11 Parf. 225

ACCERTAMENTO GENERALE DELLA PROPRIETA' IMMOBILIARE URBANA

(R. DECRETO LEGGE 13 APRILE 1939-XVII N.652)

Planimetria degli immobili urbani denunciati con la Scheda N° 14747787

Comune Camigliano (Terra di Lavoro) Ditta [redacted]

Vico D'Onofrio S. Secondino N° 6

fu Giuseppe

(1) Segnare cognome, nome, paternità del solo primo intestatario

ACCERTAMENTO GENERALE DELLA PROPRIETÀ IMMOBILIARE URBANA

(R.D.L. 13 aprile 1939-XVII, n. 652)

COMUNE

di Camigliano

Talloncino di riscontro

DELLA

SCHEDA NUMERO

14747787

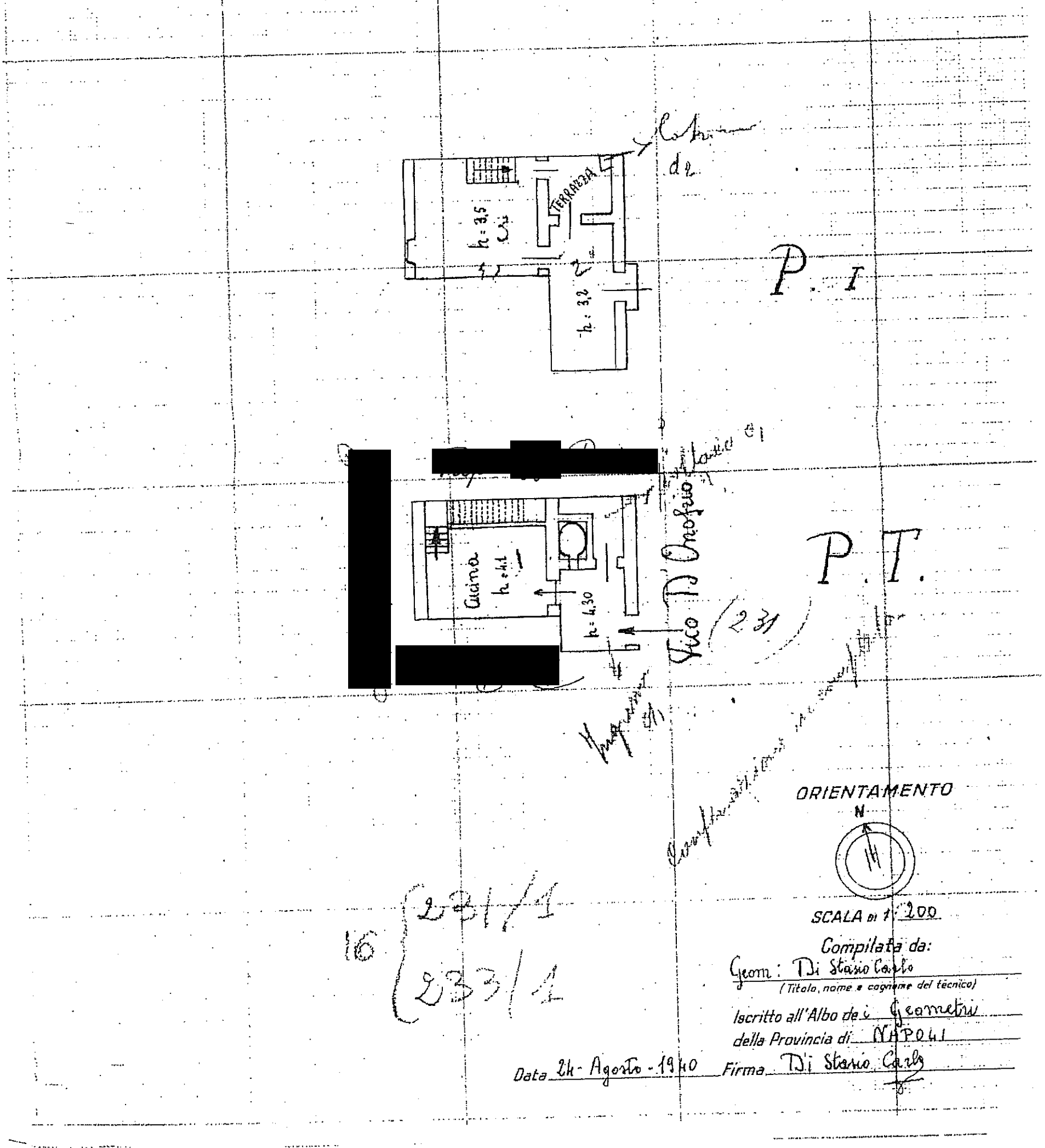

16 { 221/1 / 233/1

Compilata da:

Geom: Di Stasio Carlo

(Titolo, nome e cognome del tecnico)

Iscritto all'Albo dei Geometri

della Provincia di NAPOLI

Data 24 - Agosto - 1940 Firma Di Stasio Carlo

Catasto dei Fabbricati - Situazione al 12/01/2012 - Comune di PASTORANO(G364) - < Foglio: 16 Particella: 233 - Subalterno 1 >
VICO D' ONOFRIO n. 6 piano: T-1;

Data presentazione: 27/10/1939 - Data: 12/01/2012 - n. CE0013711 - Richiedente [redacted]
Tot.schede: 1 - Formato di acq.: A3(298x420) - Fatt. di scala: 1:1

Direzione Provinciale di Caserta
Ufficio Provinciale - Territorio
Servizi Catastali

Data: 22/05/2019 - Ora: 10.04.14 Segue

Visura n.: T62390 Pag: 1

Visura storica per immobile

Situazione degli atti informatizzati dall'impianto meccanografico al 22/05/2019

Dati della richiesta	**Comune di PASTORANO (Codice: G364)**
	Provincia di CASERTA
Catasto Fabbricati	**Foglio: 16 Particella: 231 Sub.: 1**

INTESTATO

1	[redacted]	[redacted]	(1) Proprieta` per 1/1

Unità immobiliare dal 09/11/2015

N.	DATI IDENTIFICATIVI				DATI DI CLASSAMENTO							DATI DERIVANTI DA
	Sezione Urbana	Foglio	Particella	Sub	Zona Cens.	Micro Zona	Categoria	Classe	Consistenza	Superficie Catastale	Rendita	
1		**16**	**231** **233**	**1** **1**			**A/4**	**1**	**4 vani**	**Totale: 99 m²** **Totale escluse aree scoperte**: 97 m²**	**Euro 109,49**	Variazione del 09/11/2015 - Inserimento in visura dei dati di superficie.
Indirizzo	VICO D` ONOFRIO n. 6 piano: T-1;											

Mappali Terreni Correlati
Codice Comune G364 - Sezione - Foglio 16 - Particella 231

Situazione dell'unità immobiliare dal 20/09/2011

N.	DATI IDENTIFICATIVI				DATI DI CLASSAMENTO							DATI DERIVANTI DA
	Sezione Urbana	Foglio	Particella	Sub	Zona Cens.	Micro Zona	Categoria	Classe	Consistenza	Superficie Catastale	Rendita	
1		**16**	**231** **233**	**1** **1**			**A/4**	**1**	**4 vani**		**Euro 109,49**	VARIAZIONE TOPONOMASTICA del 20/09/2011 protocollo n. CE0457835 in atti dal 20/09/2011 VARIAZIONE DI TOPONOMASTICA RICHIESTA DAL COMUNE (n. 32441.1/2011)
Indirizzo	, VICO D` ONOFRIO n. 6 piano: T-1;											

Visura storica per immobile

Situazione degli atti informatizzati dall'impianto meccanografico al 22/05/2019

Situazione dell'unità immobiliare dal 01/01/1992

N.	DATI IDENTIFICATIVI				DATI DI CLASSAMENTO							DATI DERIVANTI DA
	Sezione Urbana	Foglio	Particella	Sub	Zona Cens.	Micro Zona	Categoria	Classe	Consistenza	Superficie Catastale	Rendita	
1		16	231 233	1 1			A/4	1	4 vani		Euro 109,49 L. 212.000	VARIAZIONE del 01/01/1992 VARIAZIONE DEL QUADRO TARIFFARIO

Indirizzo	, VICOLO D` ONOFRIO n. 6 piano: T-1;				
Notifica	-	**Partita**	225	**Mod.58**	-

Situazione dell'unità immobiliare dall'impianto meccanografico

N.	DATI IDENTIFICATIVI				DATI DI CLASSAMENTO							DATI DERIVANTI DA
	Sezione Urbana	Foglio	Particella	Sub	Zona Cens.	Micro Zona	Categoria	Classe	Consistenza	Superficie Catastale	Rendita	
1		16	231 233	1 1			A/4	1	4 vani		L. 288	Impianto meccanografico del 30/06/1987

Indirizzo	, VICOLO D` ONOFRIO n. 6 piano: T-1;				
Notifica	-	**Partita**	225	**Mod.58**	-

Situazione degli intestati dal 16/04/2010

N.	DATI ANAGRAFICI	CODICE FISCALE	DIRITTI E ONERI REALI
1	[redacted]	[redacted]	(1) Proprieta` per 1/1

DATI DERIVANTI DA	ISTRUMENTO (ATTO PUBBLICO) del 16/04/2010 Nota presentata con Modello Unico in atti dal 23/04/2010 Repertorio n.: 7271 Rogante: STELLA GIUSEPPE Sede: ARIENZO Registrazione: Sede: PERMUTA (n. 10438.1/2010)

Situazione degli intestati dal 20/01/2008

N.	DATI ANAGRAFICI	CODICE FISCALE	DIRITTI E ONERI REALI
1	[redacted]	[redacted]	(1) Proprieta` per 1000/1000 fino al 16/04/2010

DATI DERIVANTI DA	DENUNZIA (NEI PASSAGGI PER CAUSA DI MORTE) del 20/01/2008 protocollo n. CE0201890 in atti dal 24/04/2008 Registrazione: UU Sede: SANTA MARIA CAPUA VETERE Volume: 22 n: 14 del 14/03/2008 DENUNCIA DI SUCCESSIONE (n. 11418.1/2008)

Situazione degli intestati dall'impianto meccanografico

N.	DATI ANAGRAFICI	CODICE FISCALE	DIRITTI E ONERI REALI
1	[redacted]		(1) Proprieta` per 1000/1000 fino al 20/01/2008

DATI DERIVANTI DA	Impianto meccanografico del 30/06/1987

Visura storica per immobile

Situazione degli atti informatizzati dall'impianto meccanografico al 22/05/2019

Unità immobiliari n. 1 Tributi erariali: Euro 0,90

Visura telematica

* Codice Fiscale Validato in Anagrafe Tributaria

** Si intendono escluse le "superfici di balconi, terrazzi e aree scoperte pertinenziali e accessorie, comunicanti o non comunicanti" (cfr. Provvedimento del Direttore dell'Agenzia delle Entrate 29 marzo 2013).

MINISTERO DELLE FINANZE
DIREZIONE GENERALE DEL CATASTO E DEI SERVIZI TECNICI ERARIALI

Cav. T 7 Tart. 302

12

ACCERTAMENTO GENERALE DELLA PROPRIETA' IMMOBILIARE URBANA

(R. DECRETO LEGGE 13 APRILE 1939-XVII N.652)

Planimetria degli immobili urbani denunciati con la Scheda N° 14747790
Comune Camigliano (Pastorano) Ditta [redacted]
Vico D'Onofrio 8 Secondino N° 8 fu Antonio
(1) Segnare cognome, nome, paternità del solo primo intestatario.

ACCERTAMENTO GENERALE DELLA PROPRIETÀ IMMOBILIARE URBANA
(R.D.L. 13 aprile 1939-XVII, n. 652)

COMUNE
di Camigliano

Talloncino di riscontro
DELLA
SCHEDA NUMERO
14747790

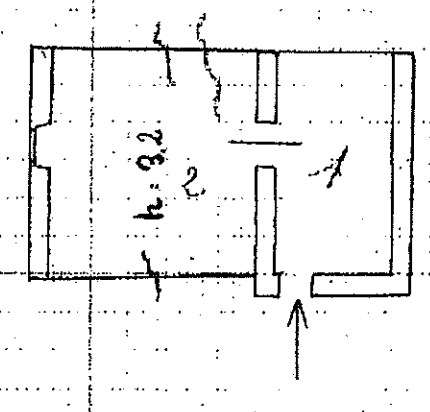

P. Primo

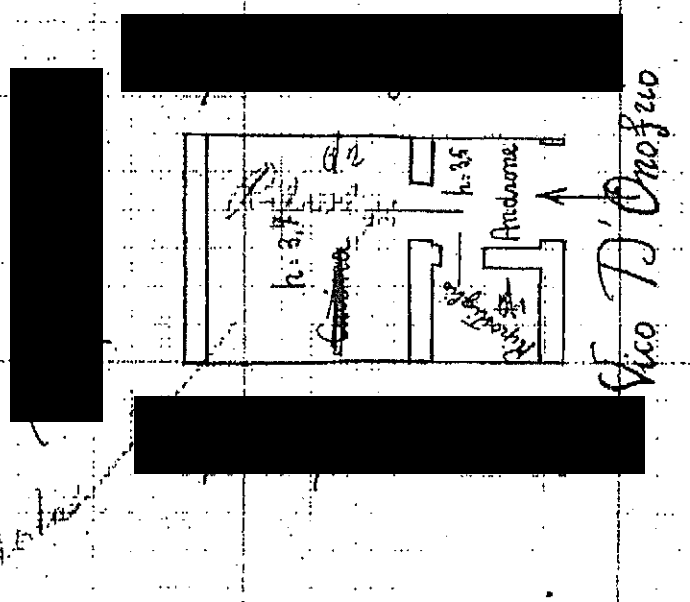

P. T.

ORIENTAMENTO
N

16/233/2

SCALA di 1: 200

Compilata da:
Geom. Di Stasio Carlo
(Titolo, nome e cognome del tecnico)
Iscritto all'Albo dei Geometri
della Provincia di NAPOLI

Data 24 Agosto 1940 Firma Di Stasio Carlo

Catasto dei Fabbricati - Situazione al 12/01/2012 - Comune di PASTORANO(G364) - < Foglio: 16 Particella: 233 - Subalterno 2 >
VICO D' ONOFRIO n. 8 piano: T-1;

Data presentazione: 27/10/1939 - Data: 12/01/2012 - n. CE0013717 - Richiedent[redacted]
Tot.schede: 1 - Formato di acq.: A3(298x420) - Fatt. di scala: 1:1
Ultima Planimetria2 in atti

Direzione Provinciale di Caserta
Ufficio Provinciale - Territorio
Servizi Catastali

Data: 22/05/2019 - Ora: 10.06.39 Segue

Visura n.: T64113 Pag: 1

Visura storica per immobile

Situazione degli atti informatizzati dall'impianto meccanografico al 22/05/2019

Dati della richiesta	**Comune di PASTORANO (Codice: G364)**
	Provincia di CASERTA
Catasto Fabbricati	**Foglio: 16 Particella: 233 Sub.: 2**

INTESTATO

1	[redacted]	[redacted]	(1) Proprieta` per 1/1

Unità immobiliare dal 16/09/2016

N.	DATI IDENTIFICATIVI				DATI DI CLASSAMENTO							DATI DERIVANTI DA
	Sezione Urbana	Foglio	Particella	Sub	Zona Cens.	Micro Zona	Categoria	Classe	Consistenza	Superficie Catastale	Rendita	
1		**16**	**233**	**2**			**A/4**	**1**	**2,5 vani**	**Totale: 114 m² Totale escluse aree scoperte**: 114 m²**	**Euro 68,43**	VARIAZIONE del 16/09/2016 protocollo n. CE0159568 in atti dal 16/09/2016 AGGIORNAMENTO PLANIMETRICO (n. 74625.1/2016)
Indirizzo	VICO D` ONOFRIO n. 8 piano: T-1;											
Annotazioni	di stadio: correzione su dati metrici del protocollo di presentazione planimetrica n.348/1939											

Mappali Terreni Correlati
Codice Comune G364 - Sezione - Foglio 16 - Particella 233

Situazione dell'unità immobiliare dal 09/11/2015

N.	DATI IDENTIFICATIVI				DATI DI CLASSAMENTO							DATI DERIVANTI DA
	Sezione Urbana	Foglio	Particella	Sub	Zona Cens.	Micro Zona	Categoria	Classe	Consistenza	Superficie Catastale	Rendita	
1		**16**	**233**	**2**			**A/4**	**1**	**2,5 vani**	**Totale: 104 m² Totale escluse aree scoperte**: 102 m²**	**Euro 68,43**	Variazione del 09/11/2015 - Inserimento in visura dei dati di superficie.
Indirizzo	, VICO D` ONOFRIO n. 8 piano: T-1;											

Visura storica per immobile

Situazione degli atti informatizzati dall'impianto meccanografico al 22/05/2019

Situazione dell'unità immobiliare dal 20/09/2011

N.	DATI IDENTIFICATIVI				DATI DI CLASSAMENTO							DATI DERIVANTI DA
	Sezione Urbana	Foglio	Particella	Sub	Zona Cens.	Micro Zona	Categoria	Classe	Consistenza	Superficie Catastale	Rendita	
1		**16**	**233**	**2**			**A/4**	**1**	**2,5 vani**		**Euro 68,43**	VARIAZIONE TOPONOMASTICA del 20/09/2011 protocollo n. CE0457837 in atti dal 20/09/2011 VARIAZIONE DI TOPONOMASTICA RICHIESTA DAL COMUNE (n. 32443.1/2011)
Indirizzo	, VICO D` ONOFRIO n. 8 piano: T-1;											

Situazione dell'unità immobiliare dal 01/01/1992

N.	DATI IDENTIFICATIVI				DATI DI CLASSAMENTO							DATI DERIVANTI DA
	Sezione Urbana	Foglio	Particella	Sub	Zona Cens.	Micro Zona	Categoria	Classe	Consistenza	Superficie Catastale	Rendita	
1		**16**	**233**	**2**			**A/4**	**1**	**2,5 vani**		**Euro 68,43 L. 132.500**	VARIAZIONE del 01/01/1992 VARIAZIONE DEL QUADRO TARIFFARIO
Indirizzo	, VICOLO D` ONOFRIO n. 8 piano: T-1;											
Notifica	-						**Partita**	225		**Mod.58**	-	

Situazione dell'unità immobiliare dall'impianto meccanografico

N.	DATI IDENTIFICATIVI				DATI DI CLASSAMENTO							DATI DERIVANTI DA
	Sezione Urbana	Foglio	Particella	Sub	Zona Cens.	Micro Zona	Categoria	Classe	Consistenza	Superficie Catastale	Rendita	
1		**16**	**233**	**2**			**A/4**	**1**	**2,5 vani**		**L. 180**	Impianto meccanografico del 30/06/1987
Indirizzo	, VICOLO D` ONOFRIO n. 8 piano: T-1;											
Notifica	-						**Partita**	225		**Mod.58**	-	

Situazione degli intestati dal 16/04/2010

N.	DATI ANAGRAFICI	CODICE FISCALE	DIRITTI E ONERI REALI
1	[redacted]	[redacted]	(1) Proprieta` per 1/1
DATI DERIVANTI DA	ISTRUMENTO (ATTO PUBBLICO) del 16/04/2010 Nota presentata con Modello Unico in atti dal 23/04/2010 Repertorio n.: 7271 Rogante: STELLA GIUSEPPE Sede: ARIENZO Registrazione: Sede: PERMUTA (n. 10438.1/2010)		

Visura storica per immobile

Situazione degli atti informatizzati dall'impianto meccanografico al 22/05/2019

Situazione degli intestati dal 20/01/2008

N.	DATI ANAGRAFICI	CODICE FISCALE	DIRITTI E ONERI REALI
1	[redacted]	[redacted]	(1) Proprieta` per 1000/1000 fino al 16/04/2010
DATI DERIVANTI DA	DENUNZIA (NEI PASSAGGI PER CAUSA DI MORTE) del 20/01/2008 protocollo n. CE0201890 in atti dal 24/04/2008 Registrazione: UU Sede: SANTA MARIA CAPUA VETERE Volume: 22 n: 14 del 14/03/2008 DENUNCIA DI SUCCESSIONE (n. 11418.1/2008)		

Situazione degli intestati dall'impianto meccanografico

N.	DATI ANAGRAFICI	CODICE FISCALE	DIRITTI E ONERI REALI
1	[redacted]		(1) Proprieta` per 1000/1000 fino al 20/01/2008
DATI DERIVANTI DA	Impianto meccanografico del 30/06/1987		

Unità immobiliari n. 1 Tributi erariali: Euro 0,90

Visura telematica

* Codice Fiscale Validato in Anagrafe Tributaria

** Si intendono escluse le "superfici di balconi, terrazzi e aree scoperte pertinenziali e accessorie, comunicanti o non comunicanti" (cfr. Provvedimento del Direttore dell'Agenzia delle Entrate 29 marzo 2013).

Direzione Provinciale di Caserta
Ufficio Provinciale - Territorio
Servizi Catastali

Data: 22/05/2019 - Ora: 10.07.52 Segue

Visura n.: T64965 Pag: 1

Visura storica per immobile

Situazione degli atti informatizzati dall'impianto meccanografico al 22/05/2019

Dati della richiesta	**Comune di PASTORANO (Codice: G364)**
	Provincia di CASERTA
Catasto Fabbricati	**Foglio: 16 Particella: 233 Sub.: 4**

INTESTATO

1	[redacted]	[redacted]	(1) Proprieta` per 1/1

Unità immobiliare dal 20/09/2011

N.	DATI IDENTIFICATIVI				DATI DI CLASSAMENTO							DATI DERIVANTI DA
	Sezione Urbana	Foglio	Particella	Sub	Zona Cens.	Micro Zona	Categoria	Classe	Consistenza	Superficie Catastale	Rendita	
1		**16**	**233**	**4**			**C/6**	**1**	**76 m²**		**Euro 117,75**	VARIAZIONE TOPONOMASTICA del 20/09/2011 protocollo n. CE0457839 in atti dal 20/09/2011 VARIAZIONE DI TOPONOMASTICA RICHIESTA DAL COMUNE (n. 32445.1/2011)
Indirizzo	VICO D` ONOFRIO n. 12 piano: T;											

Mappali Terreni Correlati
Codice Comune G364 - Sezione - - Foglio 16 - Particella 233

Situazione dell'unità immobiliare dal 01/01/1992

N.	DATI IDENTIFICATIVI				DATI DI CLASSAMENTO							DATI DERIVANTI DA
	Sezione Urbana	Foglio	Particella	Sub	Zona Cens.	Micro Zona	Categoria	Classe	Consistenza	Superficie Catastale	Rendita	
1		**16**	**233**	**4**			**C/6**	**1**	**76 m²**		**Euro 117,75 L. 228.000**	VARIAZIONE del 01/01/1992 VARIAZIONE DEL QUADRO TARIFFARIO
Indirizzo	, VICOLO D` ONOFRIO n. 12 piano: T;											
Notifica	-				**Partita**	225		**Mod.58**	-			

Visura storica per immobile

Situazione degli atti informatizzati dall'impianto meccanografico al 22/05/2019

Situazione dell'unità immobiliare dall'impianto meccanografico

N.	DATI IDENTIFICATIVI				DATI DI CLASSAMENTO							DATI DERIVANTI DA
	Sezione Urbana	Foglio	Particella	Sub	Zona Cens.	Micro Zona	Categoria	Classe	Consistenza	Superficie Catastale	Rendita	
1		**16**	**233**	**4**			**C/6**	**1**	**76 m²**		**L. 159**	Impianto meccanografico del 30/06/1987

Indirizzo	, VICOLO D` ONOFRIO n. 12 piano: T;				
Notifica	-	**Partita**	225	**Mod.58**	-

Situazione degli intestati dal 16/04/2010

N.	DATI ANAGRAFICI	CODICE FISCALE	DIRITTI E ONERI REALI
1	[redacted]	[redacted]	(1) Proprieta` per 1/1
DATI DERIVANTI DA	ISTRUMENTO (ATTO PUBBLICO) del 16/04/2010 Nota presentata con Modello Unico in atti dal 23/04/2010 Repertorio n.: 7271 Rogante: STELLA GIUSEPPE Sede: ARIENZO Registrazione: Sede: PERMUTA (n. 10438.1/2010)		

Situazione degli intestati dal 20/01/2008

N.	DATI ANAGRAFICI	CODICE FISCALE	DIRITTI E ONERI REALI
1	[redacted]	[redacted]*	(1) Proprieta` per 1000/1000 fino al 16/04/2010
DATI DERIVANTI DA	DENUNZIA (NEI PASSAGGI PER CAUSA DI MORTE) del 20/01/2008 protocollo n. CE0201890 in atti dal 24/04/2008 Registrazione: UU Sede: SANTA MARIA CAPUA VETERE Volume: 22 n: 14 del 14/03/2008 DENUNCIA DI SUCCESSIONE (n. 11418.1/2008)		

Situazione degli intestati dall'impianto meccanografico

N.	DATI ANAGRAFICI	CODICE FISCALE	DIRITTI E ONERI REALI
1	[redacted]		(1) Proprieta` per 1000/1000 fino al 20/01/2008
DATI DERIVANTI DA	Impianto meccanografico del 30/06/1987		

Unità immobiliari n. 1 Tributi erariali: Euro 0,90

Visura telematica

* Codice Fiscale Validato in Anagrafe Tributaria